

Mittakaava / Scale


1 : 18 000

1 cm = 180 m

0 m 500 m

Käyräväli /
Distance between
contour lines

2,5 m



Pohja-aineisto:
Maanmittauslaitos 10 / 2013

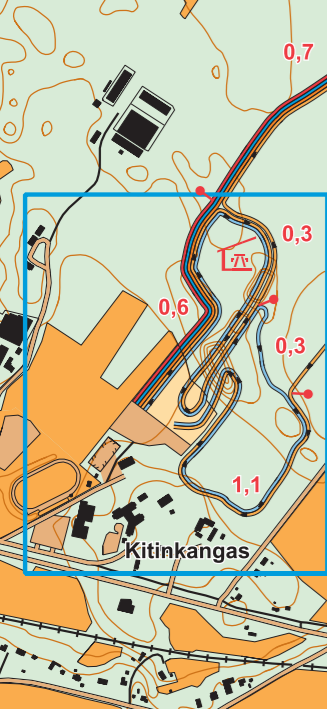
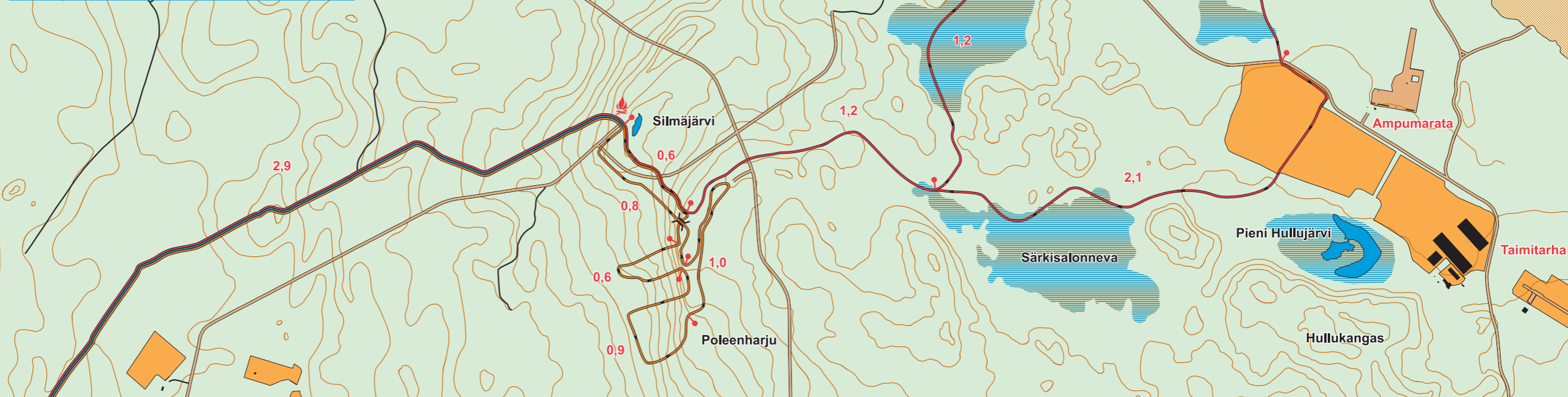
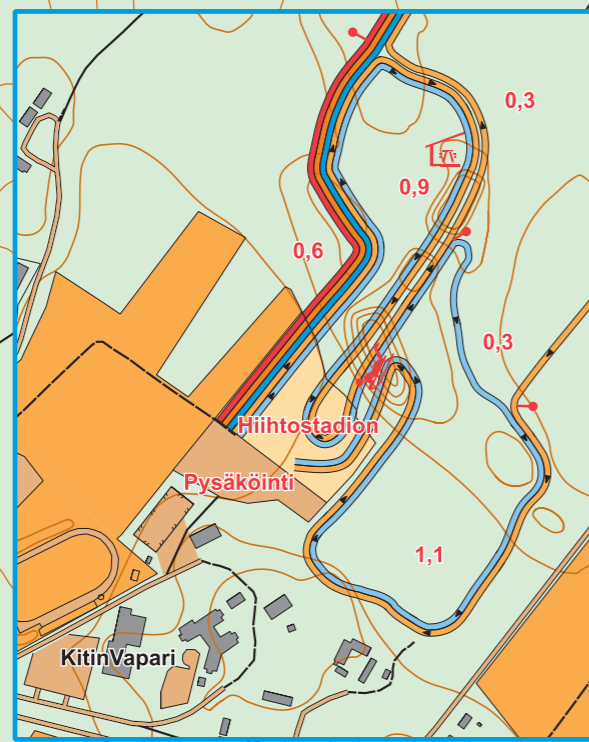
Piirustus:
Mikko Mäki-Ullakko

Tämän latukartan on kustantanut
Kannuksen kaupunki.



KITINKANGAS - SILMÄJÄRVI

Latureitit - Cross country skiing trails



Merkkien selitys / Legend:

- Metsäkirkko Forrest church
- Laavu Hut
- Nuotio Campfire
- Pulkkamäki Sledding hill
- Silmäjärvi 9 km (perinteinen + vapaa)
Silmäjärvi 9 km (classic + skating)
- Poleenharju 12 km (p + v) / Poleenharju 12 km (c + s)
- Retkilatu 21 km (p) / Nature skiing trail 12 km (c)
- Kuntorata 5 km (p + v) / Skiing trail (c + s)
- Kuntorata 3 km (p + v) / Skiing trail (c + s)
- Hiihtosuunta / Skiing direction
- Etäisyyspisteet ja välimatka (km)
Distance points and distance (km)